

## Sentier du Mur d'Hadrien

7 jours / 6 nuits

Le sentier historique de randonnée du Mur d'Hadrien longe le fameux mur, site classé au Patrimoine mondial, sur une distance de 135 kilomètres, de Wallsend à l'est jusqu'à Bowness-on-Solway à l'ouest. Vous verrez en chemin des forts romains et des musées parmi les plus cotés d'Angleterre, et traverserez des campagnes splendides, ainsi que les villes débordantes d'activités de Newcastle et de Carlisle.

### VOTRE PROGRAMME

#### Jour 1 - Newcastle

Arrivée et installation à votre hôtel à Wallsend, proche de Newcastle.

Pour vous y rendre le plus simple depuis l'aéroport est d'opter pour un transfert en taxi (nombreux sur place) ou d'opter pour une navette vers le centre de Newcastle et ensuite de prendre un taxi vers l'hôtel.

#### Jour 2 - De Wallsend / Wihitley bay à Heddon on the Wall

Cette première étape commence par le seul morceau restant du Mur qui à l'origine descend du fort à la Tyne. Un itinéraire le long de la rivière Tyne cède la place à prédominance des champs cultivables. Le chemin suit une ancienne voie ferrée avant de rejoindre la campagne colorée.


Environ 24 km

#### Jour 3 - De Heddon on the wall à Chollerford

Vous marchez ce jour à travers la campagne anglaise, le long du mur vous pourrez découvrir les créatures qui peuplent la région, lièvres, lapins ainsi que l'importante variété d'oiseaux. Vous verrez de plus en plus de vestiges romains.

Environ 24 km





#### **Jour 4 - De Chollerford à Once Brewed**

La plus belle journée de votre séjour ! Vous longerez la partie la mieux préservée du mur en rejoignant le point le plus au nord du chemin et profiterez de vues exceptionnelles.

Environ 19 km

#### **Jour 5 - De Once Brewed à Gilsland**

Cette étape ne sera pas aussi spectaculaire que celle de la veille mais ce sera la plus intéressante. Vous découvrirez de nombreux vestiges tels que des ponts romains, forts en ruine. Et "grimpez" le point le plus haut de votre séjour.

Environ 14 km

#### **Jour 6 - De Gilsland à Carlisle**

Une agréable dernière journée de marche, à travers les champs, vous passerez par le fort de Birdoswald avant d'atteindre les villages de Walton et Irthington et enfin le centre historique de Carlisle.

Environ 28 km (possibilité de faire plus court, environ 12 km en prenant un bus)




#### **Jour 7 - Fin de séjour**

Fin de séjour après votre petit déjeuner.

Depuis Carlisle vous pouvez vous rendre en train vers Newcastle et opter ensuite pour une navette ou un taxi vers l'aéroport...

Sachez qu'un transfert en taxi depuis Carlisle peut être très coûteux...

Nous vous rappelons qu'à tout moment nous pouvons être amenés à modifier des étapes de votre séjour en raisons d'événements indépendants de notre volonté. Nous dépendons notamment des événements climatiques et naturels.



## Informations contractuelles

### TARIFS

À partir de 640 euros par personne.

### OPTIONS

Single room : 410 euros par personne.

### LE PRIX COMPREND

L'hébergement pour deux personnes  
Les petit déjeuners  
L'assistance  
Le topo-guide et les cartes (en Anglais)  
Le transfert de bagages

### LE PRIX NE COMPREND PAS

Le transfert jusqu'au point de rendez-vous  
Les assurances  
Les repas autres que les petit-déjeuners

### NIVEAU DE DIFFICULTÉ

Randonnées de 14 à 28 km par jour sur sentiers faciles.

### PORTAGE DE VOS AFFAIRES

Transfert des bagages assuré par véhicule.

### HÉBERGEMENT

Chambres d'hôtes et hôtels 3/4 étoiles.

### TAILLE DU GROUPE

A partir de 2 personnes.

### DÉPARTS

Le jour de votre choix de mai à septembre.

### DÉPART


Rendez-vous à Wallsend (Newcastle upon tyne).

### DISPERSION

Fin du séjour à Carlisle.

### ACCÈS

Newcastle est accessible en avion et en train. Wallsend est ensuite facilement accessible en métro depuis l'aéroport de Newcastle ou la gare centrale. A proximité se trouve également l'arrivée des ferries DFDS en provenance d'Amsterdam.



### **INFORMATION IMPORTANTE**

Sachez que vous pouvez réserver vos paniers repas auprès des hébergements la veille de chaque étape ces derniers seront à réglés sur place... Vous trouverez également quelques épiceries ou cafés le long du parcours pour vous ravitailler.