



Autotour et randonnées: la Haute Corse en liberté

8 jours / 7nuits

Vous serez étonnés par la diversité et la beauté des paysages rencontrés.

VOTRE PROGRAMME

Jour 1 - Le Cap Corse

Cette première journée vous conduira à la découverte du Cap Corse. Vous commencerez par la côte la plus douce en vous arrêtant au port d'Erbalunga puis de Maccinaggio avant d'attaquer la traversée du cap puis la découverte de Barcaggio, le village le plus au nord de la Corse. Ensuite, via Centuri, le premier port de la pêche à la langouste en France, vous longerez la côte et ses falaises en découvrant de magnifiques criques. Vous pourrez vous arrêter à Canari ou encore à Albo avant de rejoindre Nonza, sa tour paoline et sa plage de galets noirs. Vous arriverez bientôt en vue de Patrimonio, la capitale du vin en Corse, avant d'atteindre Saint-Florent et ses plages de sable blanc.

Distance: environ 130 km

Temps de trajet: 3h00

Nuit à Saint-Florent en hôtel ***



Jour 2 - Le sentier des douaniers

Profitez de cette journée pour découvrir les criques aux eaux cristallines qui longe le sentier du littoral. Au départ de Saint Florent vous longerez la mer entre petites plages de rochers et de sable blanc. Vous pourrez aller jusqu'à la Punta Vecchiaia ou bien faire un arrêt pique-nique / sieste plus tôt, où vous le souhaitez. Retour par le même chemin.

Nuit à St Florent dans le même hôtel que la veille.

Distance: environ 15 km

Temps de marche: 4h00



D +158m, D-158m



Jour 3 - Désert des Agriates et Balagne

Cette journée débute par la traversée du Désert des Agriates, une zone protégée de toute beauté. Les virages se succèdent dans d'étonnants paysages avant de rejoindre la nationale. Vous la quitterez quasiment aussitôt pour emprunter de petites routes de montagne traversant des oliveraies et bordées de cactus et figuiers de barbarie. Vous atteindrez de petits villages typiques et ferez attention aux vaches qui se promènent en liberté. Le paysage prend des allures lunaires et vraiment désertique avant de retourner à nouveau en Balagne et de vous offrir d'époustouflant paysages. Une pause s'impose à Belgodère sur la place du village devant l'église avant de poursuivre sur la route des artisans et de traverser des villages perchés et de toute beauté. Vous rejoindrez plus tard Calvi, son port de plaisance et son imposante citadelle.


Environ 120 km

Temps de trajet: 2h30

Nuit à Calvi en hôtel***



Jour 4 - Notre Dame de la Serra surplombant Calvi



Il faut parfois prendre de la hauteur pour apprécier les petites choses. Vous comprendrez pourquoi en arpentant le sentier du maquis qui conduit à la chapelle de Notre Dame de la Serra. La vue sur le golfe de Calvi, la citadelle et les golfes environnants sont tout simplement... à vous de nous le dire !

Distance: environ 5 km

Temps de marche: 2h00

D +180m, D-180m

Nuit à Calvi dans le même hôtel que la veille

Jour 5 - De Calvi à Corte en passant par le golfe de Porto

Vous emprunterez l'une des routes les plus prisées de Corse. Son état est loin d'être enchanteur mais les paysages qu'elle offre sont incomparables...Vous arriverez bientôt en vue de Porto, superbe petit village de bord de mer où vous embarquerez pour une croisière à la découverte des calanques de Piana et du Capo Rosso par leur plus beau profil, depuis la mer ! Vous rejoindrez ensuite un charmant village connu pour ses ponts génois et ses oliveraies. La magnifique Scala di Santa Regina vous accueillera alors quasiment jusqu'à Corte, l'ancienne capitale de la Corse.

Nuit en hôtel à Corte en hôtel ***

Distance: environ 160 kms.


Temps de trajet: 3h45



Jour 6 - Gorges du Tavignano

Départ depuis la citadelle de Corte, le long des gorges du Tavignano. Au fil de l'eau, nous remontons cette superbe vallée de pins et profitons de ses vasques naturelles creusées dans le granit. Une eau limpide et cristalline qui provient d'un lac de montagne.

Environ 4h de marche



Jour 7 - Fin du séjour

Fin de séjour, après le petit déjeuner, l'itinéraire vous emmène vers Bastia par la route la plus rapide.

Distance: environ 60 kms.

Temps de trajet: 1h15

Nous vous rappelons qu'à tout moment nous pouvons être amenés à modifier des étapes de votre séjour en raisons d'événements indépendants de notre volonté. Nous dépendons notamment des événements climatiques et naturels.

Informations contractuelles

TARIFS

À partir de 590 euros par personne.

OPTIONS

Supplément mai / juin : 110 euros par personne.

Supplément juillet / août / septembre : 210 euros par personne.

Supplément chambre individuelle avril / octobre : 315 euros par personne.

Supplément chambre individuelle mai / juin : 510 euros par personne.

Supplément chambre individuelle juillet / août / septembre : 640 euros par personne.

LE PRIX COMPREND


Les nuits en hôtels ***

Les petits déjeuners

Une croisière en mer à Porto, d'une durée d'environ 1h30

Le dossier de voyage comprenant un roadbook digital accessible sur application mobile

L'assistance téléphonique 7j/7, de 8h à 20h, pendant le séjour



LE PRIX NE COMPREND PAS

Le transport aérien ou maritime

Les assurances

Les boissons, les repas non mentionnés

Les activités optionnelles au programme

Tout ce qui n'est pas mentionné dans "Le prix comprend"

NIVEAU DE DIFFICULTÉ

Accessible à tous, possibilité de faire plus sportif.

HÉBERGEMENT

En hôtels*** en chambre double

TAILLE DU GROUPE

A partir de 2 personnes.

DÉPARTS

Tous les jours d'avril à octobre.

DÉPART

Bastia

DISPERSION

Bastia

ACCÈS

Bastia est accessible par avion au départ de plusieurs villes françaises et européennes selon la période de l'année avec Air France, Air Corsica mais également Easyjet, Volotea ou Ryanair.

Par voie maritime, Bastia est accessible au départ de Marseille, Toulon et Nice avec les compagnies Corsica Ferries, Corsica Linea ou la Méridionale.

Corsica ferries : http://www.corsica-ferries.fr/?gclid=CLyF3O_TvroCFa-WtAodlScA5A

Corsica Linea : <https://www.corsicalinea.com/>

La Méridionale : <http://www.lameridionale.fr>

À partir de cette ville tous les accès sont possible en bus et train.

INFORMATION IMPORTANTE

Nous pouvons vous prévoir les traversées en ferry et vols sur demande